



LOS ENEBROS

BARRIO - CARILO



LOS ENEBROS
BARRIO - CARILO

VIVÍ EN PLENO BOSQUE
Y CERCA DEL MAR



UN UPGRADE A LA CALIDAD
DE VIDA DE TU FAMILIA

IMAGINÁ VIVIR DONDE LOS DEMÁS VACACIONAN

EL PROYECTO

Los Enebras es un barrio residencial, concebido como una extensión del tejido urbano de la ciudad de Cariló (Partido de Pinamar), en la provincia de Buenos Aires.

La propuesta urbanística de Los Enebras viene a deslumbrarnos y cumplir el sueño de vivir en pleno bosque y, aún así, encontrarse a tan sólo 12 cuadras del Centro Comercial de Cariló y escasas 20 cuadras de la playa.



Barrio
abierto



Cariló




Bosque



20 cuadras
de la playa



LOS ENEBROS
BARRIO - CARILO





LOS ENEBROS
BARRIO - CARILO

LA PUERTA A LA NATURALEZA

MASTERPLAN

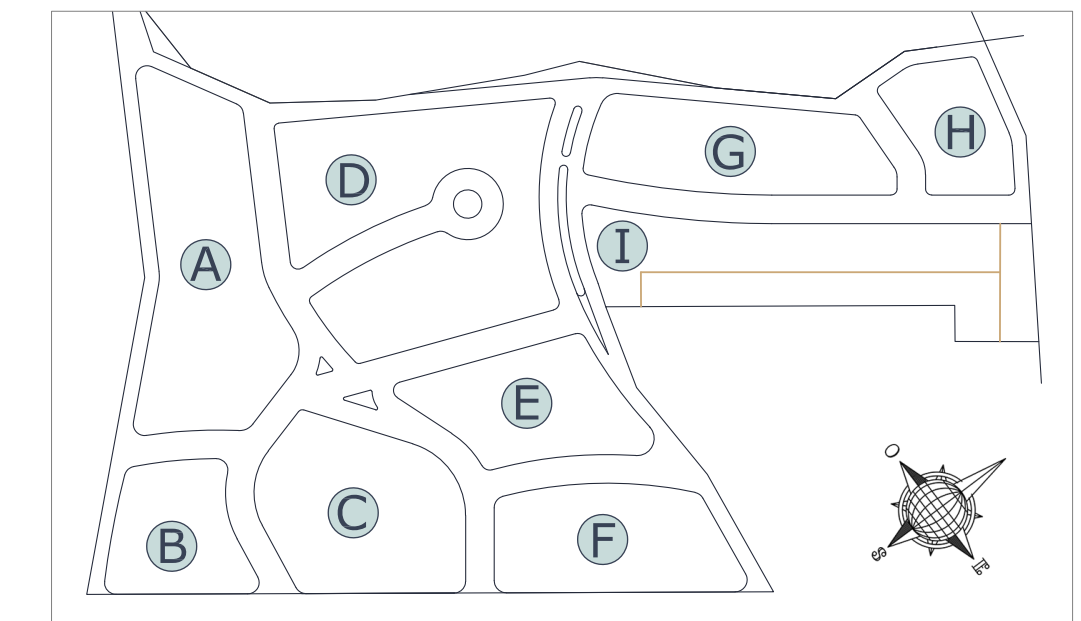
Ubicado a 10 cuadras de la entrada de Cariló.

Posee 98 lotes de promedio 1.200 m², se prevé la incorporación de instalaciones y áreas que fueron organizadas como espacios verdes abiertos a la comunidad y al medio ambiente circundante.



MEDIDAS Y SUPERFICIES

ZONA	SUP. m ²	ZONA	SUP. m ²	ZONA	SUP. m ²	ZONA	SUP. m ²	ZONA	SUP. m ²	ZONA	SUP. m ²	ZONA	SUP. m ²	ZONA	SUP. m ²	ZONA	SUP. m ²
A1	1.485,18	B1	1.127,30	C1	1.351,09	D1	1.265,05	E1	1.299,70	F1	1.230,27	G1	1.075,02	H1	1.169,57	I1	1.321,80
A2	1.080,00	B2	1.215,57	C2	1.495,05	D2	1.200,00	E2	1.124,94	F2	1.290,73	G2	1.035,26	H2	1.093,47	I2	1.059,15
A3	1.080,00	B3	1.301,91	C3	1.774,78	D3	1.200,00	E3	1.124,98	F3	1.304,55	G3	1.024,97	H3	977,59	I3	1.172,37
A4	1.080,00	B4	1.231,31	C4	1.553,16	D4	1.458,35	E4	1.123,42	F4	1.285,27	G4	1.220,25	H4	1.072,79	I4	1.075,02
A5	1.133,54	B5	1.043,21	C5	1.297,51	D5	1.375,37	E5	1.398,67	F5	1.202,46	G5	1.369,22	H5	1.010,32	I5	1.135,12
A6	1.391,76	B6	971,12	C6	1.532,18	D6	1.398,87	E6	1.247,32	F6	1.313,53	G6	1.406,13	H6	1.114,67	I6	1.018,87
A7	1.639,63	B7	1.121,13	C7	1.186,62	D7	1.036,31	E7	1.424,99	F7	1.309,25	G7	1.189,02			I7	1.005,39
A8	1.008,56			C8	1.696,14	D8	1.332,30	E8	1.677,86	F8	1.304,97	G8	1.136,98			I8	1.005,30
A9	997,53			C9	1.683,75	D9	1.201,57			F9	1.631,92	G9	1.058,48			I9	1.005,22
A10	1.051,24			C10	1.549,79	D10	1.033,40					G10	960,00			I10	1.005,13
A11	1.478,85					D11	1.132,76					G11	985,88				
A12	1.260,00					D12	1.242,52										
A13	1.260,00					D13	1.033,49										
A14	1.106,75					D14	1.156,26										
A15	1.380,46					D15	1.063,83										
A16	1.565,95					D16	1.105,42										
						D17	1.047,75										
						D18	1.049,99										
						D19	1.049,98										
						D20	1.049,97										
						D21	1.054,61										
A	19.999,45	B	8.011,55	C	15.120,07	D	24.487,80	E	10.421,88	F	11.873,01	G	12.461,21	H	6.438,41	I	10.803,37



SUP. TOTAL LOTES

119.616,75 m²

SUP. TOTAL EVLP

6.971,23 m²

SUP. TOTAL REC

2.060,19 m²

SUP. VIAL + VEREDA

54.926,41 m²

SUP. TOTAL LOTEO

183.574,52 m²





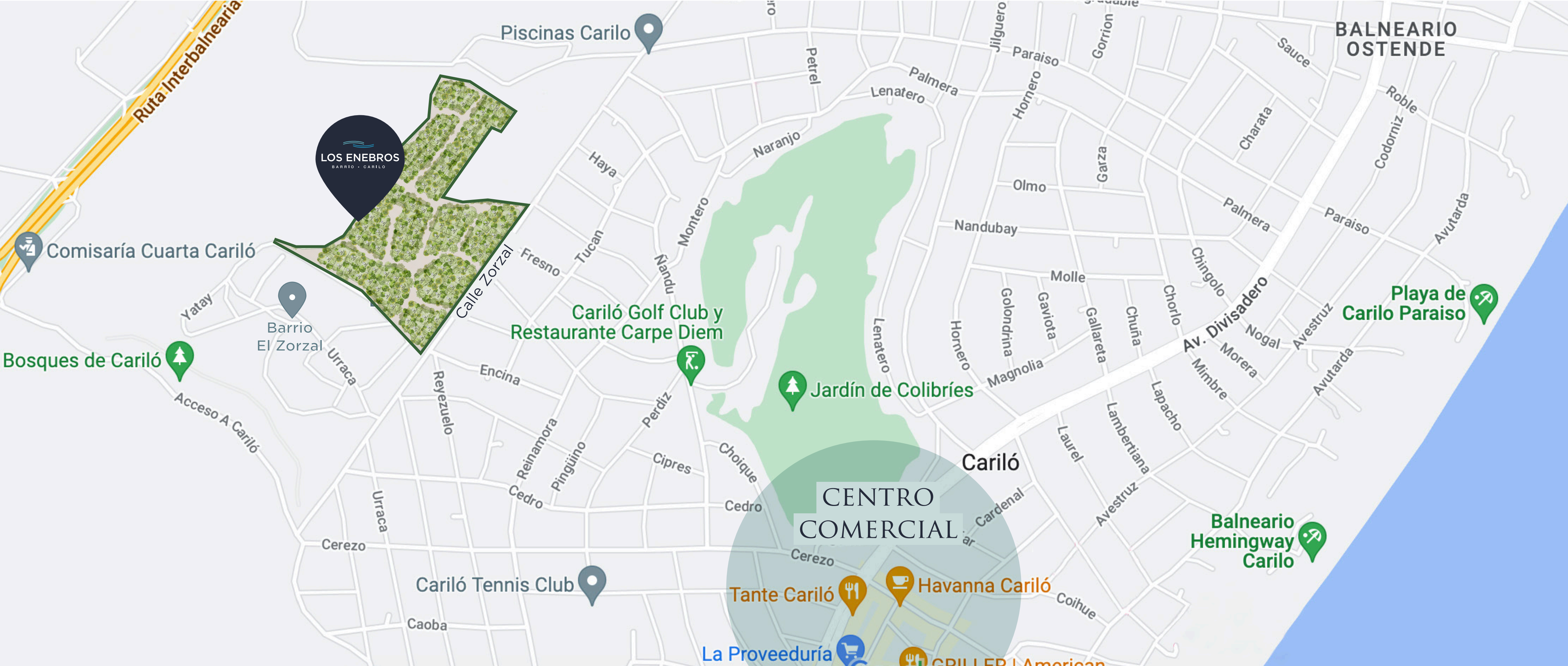


LOS ENEBROS
BARRIO - CARTEL



UNA UBICACIÓN DE PRIVILEGIO

MAPA





DESARROLLO:



ADMINISTRADORES FIDUCIARIOS:



PROYECTO Y DIRECCIÓN:




DIRECCIÓN DE OBRA:



COMERCIALIZA:



 +54 9 11 2351-3913